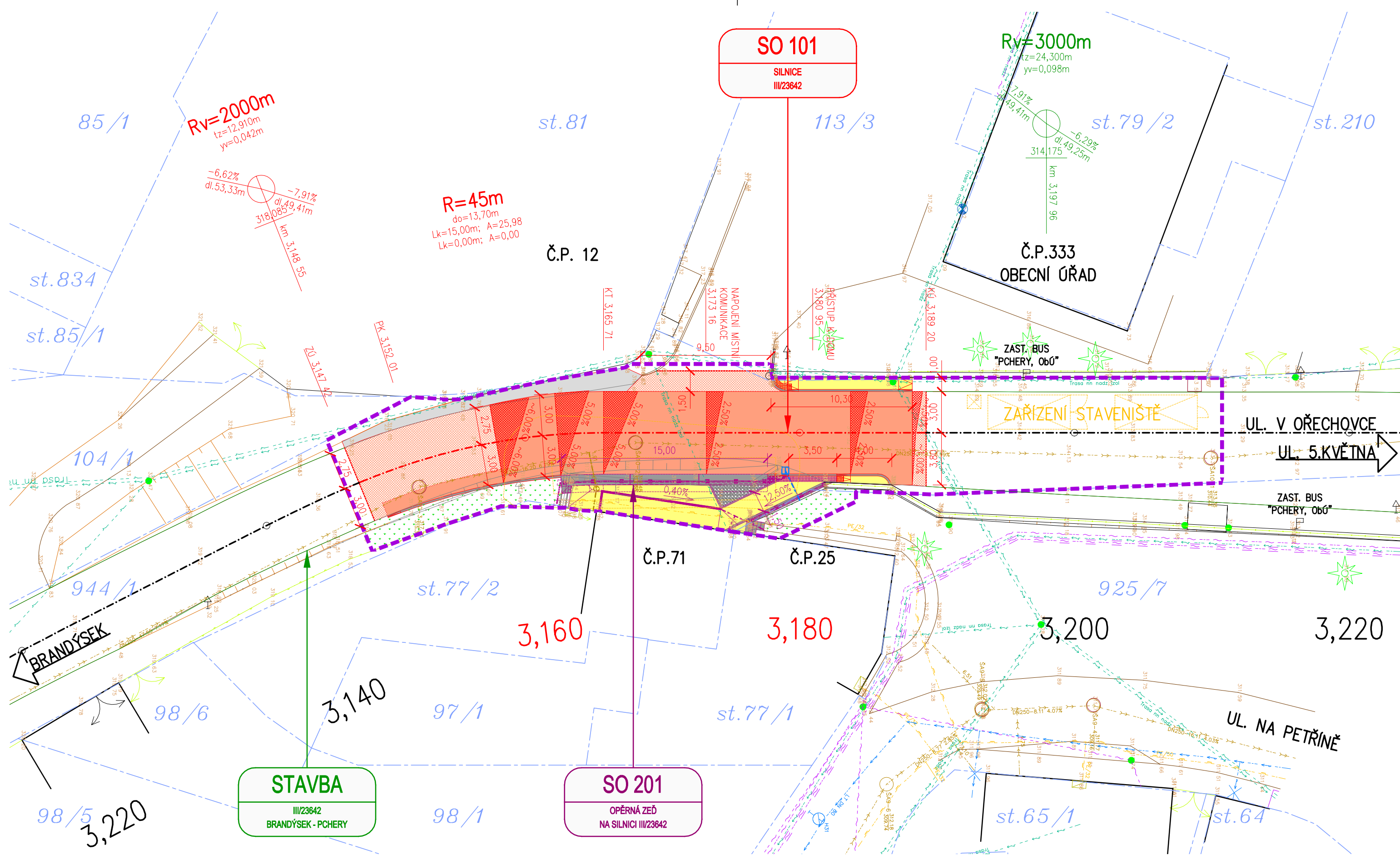


KOORDINAČNÍ SITUAČNÍ VÝKRES
M 1:250



LEGENDA INŽENÝRSKÝCH SÍTÍ:

- STÁVAJÍCÍ KANALIZACE SPLAŠKOVÁ, PODZEMNÍ, NEOVĚŘENÝ (OBEC PCHERY)
- STÁVAJÍCÍ SILOVÉ VEDENÍ VEŘEJNÉHO OSVĚTLENÍ, NADZEMNÍ (OBEC PCHERY)
- STÁVAJÍCÍ SILOVÉ VEDENÍ NÍZKÉHO NAPĚTÍ, NADZEMNÍ (ČEZ DISTRIBUCE, a.s.)
- STÁVAJÍCÍ STŘEDOTLAKÝ PLYNOVOD, PODZEMNÍ, NEOVĚŘENÝ (GRIDSERVICES, s.r.o.)
- STÁVAJÍCÍ VODOVOD, PODZEMNÍ, NEOVĚŘENÝ (STŘEDOČESKÉ VODÁRNÝ, a.s.)
- STÁVAJÍCÍ SILOVÉ VEDENÍ NÍZKÉHO NAPĚTÍ, PODZEMNÍ, NEOVĚŘENÉ (ČESKÁ TELEKOMUNIKAČNÍ INFRASTRUKTURA, a.s.)
- STÁVAJÍCÍ SDĚLOVACÍ VEDENÍ, OPTICKÉ, PODZEMNÍ, NEOVĚŘENÉ (ČESKÁ TELEKOMUNIKAČNÍ INFRASTRUKTURA, a.s.)
- STÁVAJÍCÍ SDĚLOVACÍ VEDENÍ, METALICKÉ, NADZEMNÍ (ČESKÁ TELEKOMUNIKAČNÍ INFRASTRUKTURA, a.s.)
- STÁVAJÍCÍ SDĚLOVACÍ VEDENÍ, METALICKÉ, PODZEMNÍ, NEOVĚŘENÉ (ČESKÁ TELEKOMUNIKAČNÍ INFRASTRUKTURA, a.s.)
- NOVÁ PŘÍPOJKA SPLAŠKOVÉ KANALIZACE (OBEC PCHERY/ MAJITEL Č.P.71)
- NOVÉ VYÚSTĚNÍ ULIČNÍ VPUSTI (KSÚS)
- NOVÉ VYÚSTĚNÍ STŘEŠNÍCH SVODŮ (MAJITEL Č.P.71)

SEZNAM STAVEBNÍCH OBJEKTŮ:

- SO 101 - SILNICE III/23642
- SO 201 - OPĚRNÁ ZEĎ NA SILNICI III/23642

SEZNAM NAVAZUJÍCÍCH STAVEB:

- III/23642 BRANDÝSEK - PCHERY

LEGENDA KATASTRU A ZÁBORŮ:


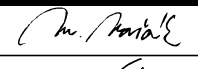
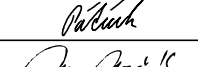

- HRANICE KATASTRÁLNÍCH ÚZEMÍ
- HRANICE PARCELY KATASTRU NEMOVITOSTI
- ČÍSLO PARCELY KATASTRU NEMOVITOSTI
- HRANICE STAVBY

LEGENDA:

- STÁVAJÍCÍ PONECHANÉ STAVBY (BUDOVY, MOSTY, ZDI, PROPUSTKY, ...)
- STÁVAJÍCÍ ZPEVNĚNÉ PLOCHY (VOZOVKY, CHODNIKY, DLAŽDĚNÉ KORYTA, ...)
- STÁVAJÍCÍ PONECHANÉ OPLOCENÍ A ZÁBRADLÍ
- STÁVAJÍCÍ PONECHANÉ SVAHY
- STÁVAJÍCÍ SOLITÉRNÍ STROMY S PRŮMĚREM KMENU
- STÁVAJÍCÍ PLOŠNÉ SKUPINY STROMŮ A KEŘŮ
- STÁVAJÍCÍ RUŠENÝ STAV
- DOČASNÉ KONSTRUKCE (ZAŘÍZENÍ STAVBY, ...)
- DOČASNÉ KONSTRUKCE (ZEMNÍ TĚSO)
- ŘEŠENÁ STAVBA (KOMUNIKACE, MOSTY, ZDI, PROPUSTKY, ...)
- ŘEŠENÁ STAVBA (OPLOCENÍ A ZÁBRADLÍ)
- ŘEŠENÁ STAVBA (ZEMNÍ TĚSO)
- NOVÁ ASFALTOVÁ VOZOVKA – CELÁ KONSTRUKCE
- NOVÁ ASFALTOVÁ VOZOVKA – POVRCH
- NEZPEVNĚNÉ KRAJNICE ZE ŠTĚRKODRTI
- BETONOVÉ KONSTRUKCE (OBRUBY, SCHODIŠTĚ, ŘÍMSY)
- NOVÁ BETONOVÁ DLAŽBA TL. 60mm – CELÁ KONSTRUKCE
- NOVÁ BETONOVÁ DLAŽBA TL. 60mm – RELIÉFNÍ
- KONSTRUKCE Z LOMOVÉHO KAMENE (DLAŽBA, ZÍDKY)
- ŘÍČNÍ VALOUNKY
- OHUMUSOVANÉ A OSETÉ PLOCHY
- OCHRANĚNÉ SOLITÉRNÍ STROMY S PRŮMĚREM KMENU
- KÁCENÉ SOLITÉRNÍ STROMY S PRŮMĚREM KMENU
- NOVÁ VÝSADBA STROMY/KEŘE

INVESTOR	KSÚS STŘEDOČESKÉHO KRAJE, p.o. ZBOROVSKÁ 11 150 21 PRAHA 5	
ZÁSTUPCE INVESTORA	KAREL MOTAL	

SOUŘADNÝ SYSTÉM: S - JTSK			
VÝŠKOVÝ SYSTÉM: B.p.v.			
OZN. ZMĚNY	POPIS ZMĚNY	DATUM	PODPIS

ZHOTOVITEL	IM-PROJEKT, INŽENÝRSKÉ A MOSTNÍ KONSTRUKCE, s.r.o. VODNÍ 1, 602 00 BRNO TEL: 533 446 080-2, im-projekt@im-projekt.cz, www.im-projekt.cz			
ZAKÁZKOVÉ ČÍSLO	2021705			
ZODP. PROJEKTANT	ING. MARTIN VAŠÁK			
VYPRACOVAL	ING. TOMÁŠ PÁTEČEK			
KONTROLOVAL	ING. MARTIN VAŠÁK			

GENERÁLNÍ PROJEKTANT		IM-PROJEKT, INŽENÝRSKÉ A MOSTNÍ KONSTRUKCE, s.r.o. VODNÍ 1, 602 00 BRNO TEL: 533 446 080-2, im-projekt@im-projekt.cz, www.im-projekt.cz			
HLAVNÍ PROJEKTANT		ING. TOMÁŠ PÁTEČEK			
KRAJ: STŘEDOČESKÝ		ORP: Kladno	KATASTR: PCHERY		
STAVBA: III/23642 PCHERY, OPĚRNÁ ZEĎ				FORMÁT 5x44	
ČÁST: SITUAČNÍ VÝKRESY				DATUM DUBEN 2021	
				STUPEŇ DÚSP	
				ČÍSLO zak. 2021705	
				MĚŘÍTKO 1:250	
PŘÍLOHA: KOORDINAČNÍ SITUAČNÍ VÝKRES				ČÍSLO PŘÍLOHY: C.3	ČÍSLO PARÉ:

Dokumentaci lze užívat pouze ve smyslu příslušné smlouvy o dílo, výkres či jeho část může být kopírován nebo jiným způsobem rozšiřován pouze po předchozím souhlasu IM-Projekt, inženýrské a mostní konstrukce, s.r.o.

Dokumentaci lze užívat pouze ve smyslu příslušné smlouvy o dílo, výkres či jeho část může být kopírován nebo jiným způsobem rozšiřován pouze po předchozím souhlasu IM-Projekt, inženýrské a mostní konstrukce, s.r.o.